

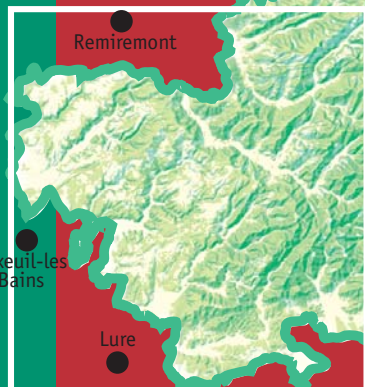
> Le Parc naturel régional des Ballons des Vosges

A cheval sur l'Alsace, la Lorraine et la Franche-Comté, le Parc naturel régional des Ballons des Vosges regroupe 203 communes du sud du massif vosgien. Il s'étend sur une grande variété de paysages et de milieux : hautes-chaumes, forêts, villages de montagne, lacs et étangs, vallées profondes, vignoble... Pour découvrir son patrimoine naturel et culturel, le Parc propose des sentiers de découverte, des circuits historiques, des sorties guidées et de nombreux documents pratiques : livrets-guides, brochures, calendriers des animations.

Les mini-guides du Parc naturel régional des Ballons des Vosges présentent une sélection de sites de découverte du patrimoine et d'idées de promenade. Vaste territoire de plus de 3000 km², le Parc y est décrit par grands ensembles géographiques.

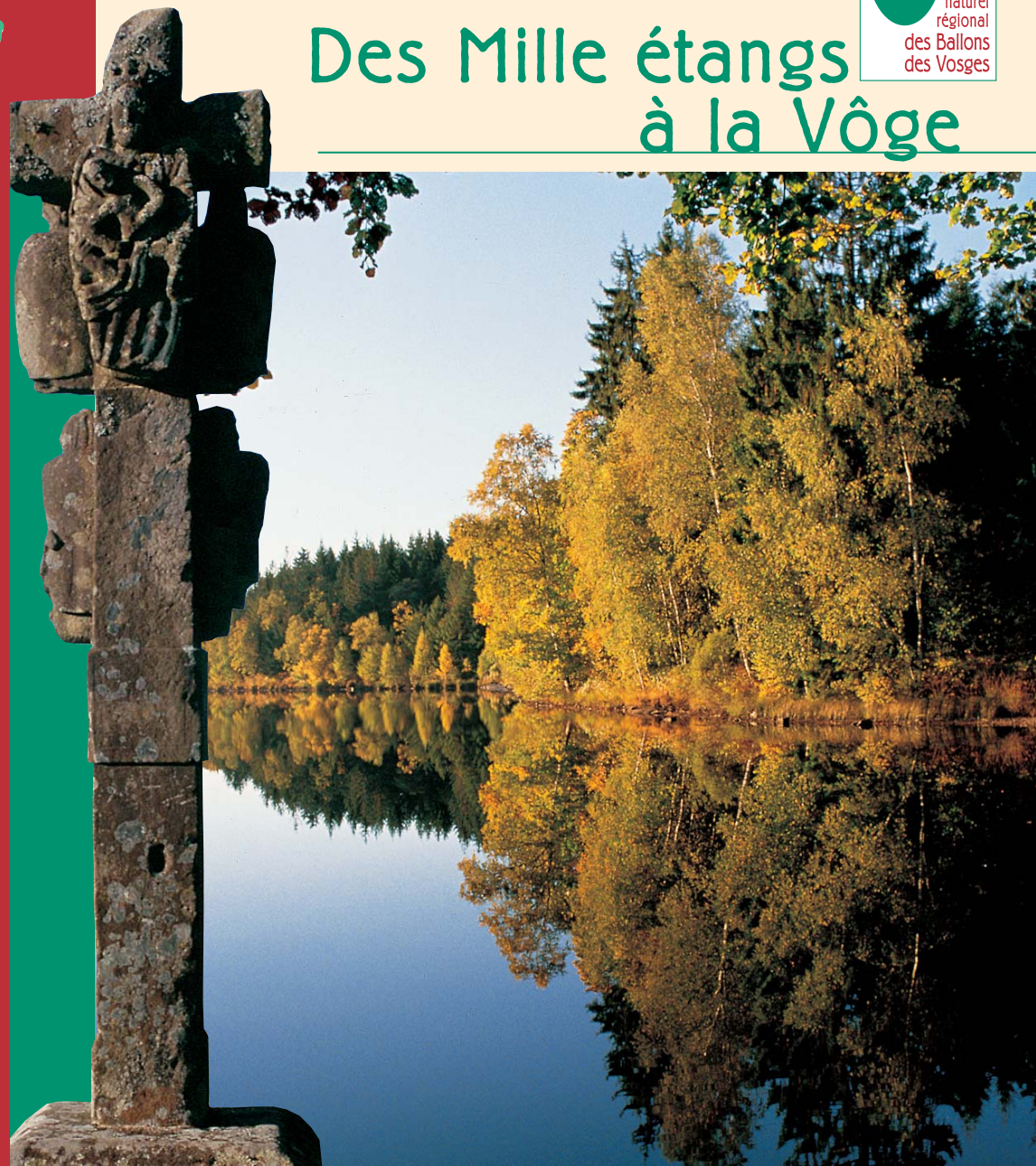
> Des Mille étangs à la Vôge

Au sud-ouest du massif vosgien, il y a 12 000 ans, les glaciers ont façonné un paysage de landes, de prés et de forêts entremêlés de ruisseaux et de plans d'eau. Partez à la découverte de cette région fascinante avec le mini-guide «Des Mille étangs à la Vôge». Vous y trouverez des informations sur les milieux naturels caractéristiques de cette région ainsi qu'une soixantaine de propositions de visites et de promenades destinées à tous les publics. Afin de faciliter votre découverte, les conditions de visites sont indiquées à la fin de cette brochure.



Conception graphique et mise en page : Arc en Ciel
Crédit photos : Marc Paygnaud, Denis Brinard, Mathieu Larch,
Jack Valet, Joël Galmiche, Yves Kohler, Anne Meindienst,
Dominique Tissier, OT Plombières-les-Bains, OT Remiremont,
Isabelle Yung, Olivier Claudon, Phil Umbdenstock,
Jacques Martin, Christine Fèvre, Bresson
Photogravure : PFC - Impression Schraag - Juillet 2001

Des Mille étangs à la Vôge



Des Mille étangs à la Vôge

Il y a 12000 ans, entre le Ballon de Servance et la Vôge, des glaciers ont façonné un paysage unique : le plateau des Mille étangs. Les landes, les

prés et les forêts entremêlés de ruisseaux et de plans d'eau en font une région fascinante. Quant à la Vôge, c'est la terre d'élection des arbres fruitiers, de l'eau-de-vie et du thermalisme.

Cette région offre de multiples possibilités de découverte : sites naturels, musées, monuments, patrimoine rural, sentiers d'interprétation, balades pédestres, circuits

VTT. Les animations proposées ne manquent pas : sorties nature, concerts, fêtes de villages, marchés de pays... retrouvez-les dans les calendriers du Parc ou faites-vous conseiller dans les Offices de tourisme.

Ce mini-guide de découverte du patrimoine vous propose une sélection de plus de 60 sites à visiter et de promenades à faire.



Poissons des Mille étangs



Cerisier en fleurs

Entre Franche-Comté et Lorraine

Les Mille étangs

Débordant de la vallée de la Moselle, les glaciers du quaternaire ont modelé une topographie aux formes adoucies en rabotant les sédiments gréseux et le vieux massif granitique.

Les tourbières formées par la fonte des glaces se caractérisent par une végétation particulière remontant à 12000 ans. Dès le Moyen Âge, les habitants de cette région pauvre creusèrent des étangs dans ces dépressions humides ; si la tourbe leur procurait un combustible de piètre qualité, les poissons apportaient un complément riche en protéines.

Aujourd'hui encore, il n'est pas rare d'assister à une pêche traditionnelle organisée par les propriétaires d'un plan d'eau. Les étangs étant le plus souvent privés, renseignez-vous auprès des Offices de tourisme sur les possibilités de pêche. Et pour mieux découvrir la richesse de ces milieux, n'hésitez pas à bénéficier des connaissances d'un naturaliste lors d'une «Leçon de Nature et de Patrimoine».

Les eaux thermales de Plombières-les-Bains

Dans le massif des Vosges, de nombreuses sources fournissent une eau abondante. Découvertes par les Romains il y a 2000 ans, les qualités des eaux thermales de Plombières, dont la température (84°) est l'une des plus chaudes d'Europe, ont des vertus médicales reconnues. Aujourd'hui le thermalisme se diversifie vers des séjours de remise en forme.




Carrière de meules



Tourbière d'Éromagny



Pêche en étang



Buvette du Bain national

Autour de Château-Lambert

♥ Château-Lambert et le Musée de la Montagne.

Dans ce hameau de montagne regroupé autour d'une chapelle 4 construite en 1616 par les rois d'Espagne qui possédaient alors la Franche-Comté, des mines de cuivre furent exploitées au XVII^e siècle.



Chapelle de Château-Lambert

Le musée de la Montagne 5 évoque la vie dans les Vosges saônoises et conserve la mémoire de nombreux métiers liés à l'exploitation de la forêt et de la mine.



Musée de la Montagne

A découvrir : le sentier des écoliers 7 vous raconte les paysages et la vie rurale des Vosges saônoises.




Pic noir

Apprendre : la Maison de la nature des Vosges saônoises 6 établie dans une ancienne école, accueille des enfants pour des séjours de découverte de la nature. Les animateurs proposent aussi des sorties pédagogiques destinées à tous les publics.



Sortie pédagogique

Le long de la Doue de l'Eau



Scierie Martin

A découvrir : la scierie Martin 12 récemment restaurée est représentative d'un patrimoine largement répandu dans la vallée de la Doue de l'Eau au début du XX^e siècle.

Visites et démonstrations de sciage sur demande.

A voir : au saut de l'Ognon 14 la roche a été creusée, permettant à la rivière de s'écouler plus facilement et de limiter les crues meurtrières dans le village de Servance.



Saut de l'Ognon



Retable de Servance

La Vierge des Neiges 8 surplombe les vallées de l'Ognon et de la Moselle. Cette statue fut érigée en 1855 par les habitants du village pour remercier la Vierge de les avoir épargnés du choléra.

promenades de 1h30 à 3h au départ de Château-Lambert 9 et de Haut-du-Them 10.

promenades dans le massif de St-Antoine de 2h30 à 4h au départ de Belfahy 2, de Fresse 3, de Miellin 11 et de Servance 15.



Chapelle Saint-Blaise

au sommet des roches du château 1, un panorama sur Belfahy s'offre à vos yeux. Table de lecture du paysage.

Admirer : le département de la Haute-Saône est riche de nombreux retables en bois décorant les églises. Ceux de la chapelle de Château-Lambert (XVII^e-XVIII^e siècles) 4 et de l'église de Servance en bois sculpté du XVII^e siècle 13 sont particulièrement remarquables.

Plateau des Mille étangs

A voir : le «travail»
à Ecomagny ★ 19
où l'on ferait
les bœufs il n'y a
pas si longtemps.



Le «travail» à Ecomagny



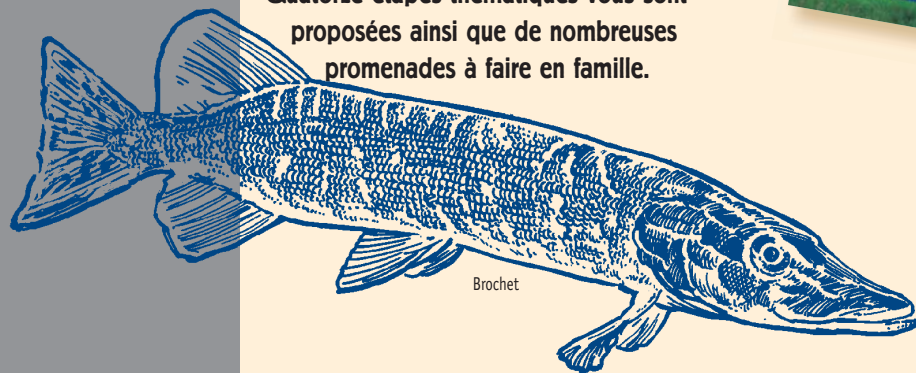
L'un des mille étangs

A découvrir : le circuit
► 16 des Mille
étangs vous fait
découvrir
un paysage constitué
de zones humides,
de landes et de forêts.

♥ La route des Mille étangs ○ 23

Le long de 60 km de routes vallonnées, découvrez
les paysages et les lieux les plus remarquables
de cette région façonnée par les glaciers
et entretenue par les hommes.

Quatorze étapes thématiques vous sont
proposées ainsi que de nombreuses
promenades à faire en famille.



Brochet

A découvrir :

Le sentier des Étangs ○ 17 qui chemine dans un paysage typique du plateau.
Le sentier des Époissets ○ 18 entre lande, prés, bois et étangs.
Le sentier du paysage du plateau d'Esmoulières ○ 20 au milieu des pâtures et
des fermes à chari.

A voir :
le retable de l'église
Saint-Barthélemy,
en bois sculpté
du XVIII^e siècle ⬆ 25.

Autour de Melisey

Les fouilles entreprises dans le chevet roman de l'église
de Melisey ⬆ 21 ont permis de mettre à jour
des sarcophages mérovingiens. Vous pouvez aussi
y découvrir une exposition d'objets sacerdotaux.
De nombreuses activités tiraient parti de l'utilisation de
l'énergie hydraulique : un réseau de canaux est encore
visible dans le village.

A découvrir :

Le moulin Bégeot ⬆ 22 est encore
utilisé de nos jours pour le broyage
des céréales. Un mécanisme ingé-
nieux permettait d'actionner plu-
sieurs machines : batteuse, pressoir,
meuleuse, dynamo...
Visites sur demande.



L'église de Melisey




Le moulin Bégeot

A découvrir :

► 24 le circuit des moulins chemine de ferme en moulin
à travers des paysages d'étangs et de lande.







Tour MxV, Faucogney

Vallée du Breuchin


A Faucogney



♥ Dans ce bourg médiéval défendant la vallée du Haut-Breuchin, un circuit balisé **26**, vous emmènera à la découverte d'édifices du Moyen Âge et du XVIII^e siècle. Faucogney fut la dernière place forte à résister aux soldats de Louis XIV lors de l'annexion de la Franche-Comté.



Calvaire à La Longine



Fête du bois, Raddon



Linagres

Du côté de Saint-Bresson

A découvrir :

Le sentier du Raddon et ses ressources **32** : grès des Vosges, forêts de résineux, agriculture.



Pierre Mourey




Laves de grès



De nombreuses fermes et édifices religieux sont recouverts par des plaques en grès, les laves, comme la chapelle Saint-Brice **33** et l'église de Saint-Bresson.



Foire de Saint-Bresson



Grenouille rousse



Chapelle Saint-Colomban

🚶 : promenades **29** de 2 à 3 heures au départ de Faucogney.

🏰 De la chapelle St-Martin **28** au-dessus de Faucogney, la vue embrasse la vallée du Breuchin.




Chapelle Saint-Martin

A voir : La pierre Mourey **30** à Les Fessey, qui se baignait dans l'étang voisin la nuit de Noël.

A voir : Les retables des églises de Faucogney, bois sculpté polychrome du XVIII^e siècle **27** et de Ste-Marie-en-Chanois en bois sculpté du XVIII^e siècle **35** sont remarquables, typiques de la Haute-Saône.



A voir : Les chapelles et les lieux sacrés se rapportant à saint Colomban sont nombreux dans la vallée et les environs. De Luxeuil-les-Bains **53** à Annegray, ce moine irlandais et ses disciples établirent des lieux de culte dès le VI^e siècle : ermitage de Saint-Valbert **47**, chapelle Saint-Colomban **34**. Par ailleurs, les croix implantées à la croisée des chemins et dans les villages attestent de la foi des habitants, comme à La Longine **31**.


Vallées de l'Augronne et de la Combeauté


A voir : Les chalots  45, petits coffres-forts situés à proximité de la ferme, protégeaient les céréales, les fruits, la charcuterie, l'alcool et les papiers importants.





Chalot

Les croix classées sont nombreuses à Fougerolles  39 et au Val d'Ajol  50, comme celle du Jaranceau.

 La Feuillée nouvelle 49, site de promenade des curistes à la belle époque, domine le Val d'Ajol.



 : promenades de 2h30 à 3h30 au départ du Girmont-Val d'Ajol 40, de Plombières-les-Bains 46 et du Val d'Ajol 51.

A voir : l'ermitage de Saint-Valbert  47, où l'un des disciples de saint Colmban vint s'exiler ainsi que le parc animalier  48.


Vallée de l'Augronne



Bain national, Plombières


♥ Profonde et boisée, elle voit en son sein jaillir d'une faille granitique les eaux chaudes curatives qui font la renommée de Plombières-les-Bains. Toute son histoire, des Romains à nos jours, nous est restituée par son architecture unique en Lorraine à découvrir le long d'un circuit historique  41 ou lors d'une visite guidée  42.



A découvrir : Le musée Louis-François  43 présente des peintures d'artistes pré-impressionnistes, des broderies, des pièces des XVIII^e et XIX^e siècles de l'artisanat local et une exposition permanente sur le thermalisme ancien.



Parc impérial

Le jardin  44 du Parc impérial, réalisé à l'initiative de Napoléon III qui venait prendre les eaux avec l'impératrice Eugénie, est d'une grande richesse botanique. La plupart des arbres sont identifiés et datés.




Andouilles du Val d'Ajol

Fougerolles et le Val d'Ajol partagent le privilège de bénéficier de l'appellation «Site remarquable du goût» pour la qualité de leurs produits locaux : le kirsch et l'andouille. A déguster (avec modération), le kirsch de Fougerolles, est une eau-de-vie traditionnellement fabriquée avec des guignes, variétés de cerises issues de greffes

opérées sur des merisiers de montagne. Il faut 10kg de cerises pour obtenir 1l de kirsch que l'on fait ensuite vieillir plusieurs années dans des bombonnes. La fête des cerises, les premier dimanche de juillet, et la foire aux beignets de cerises, le troisième dimanche de septembre, réunissent amateurs et professionnels.

L'andouille du Val d'Ajol, fabriquée artisanalement pour moitié d'estomac et pour moitié de viande de porc, est célébrée lors d'une grande foire le troisième lundi de février. Afin de perpétuer un savoir-faire traditionnel, les confréries des Gousteurs d'eau de vie et les Tastes-Andouilles assurent la promotion de ces produits locaux.



A découvrir : le sentier des pierres de rouge  37 pour mieux comprendre le pays de la cerise, la géologie et le rouissage du chanvre. Le circuit VTT de la vallée de l'Augronne  38 traverse les vergers et les bois de Fougerolles.




Vergers en fleurs



Cueilleur de cerises




Toits en lave de grès



Alambic

Val de Combeauté

♥ L'Écomusée du pays de la cerise  36 présente les différentes facettes de la vie fougerollaise et de la distillation au début du XX^e siècle.

Le Val d'Ajol et Le Girmont-Val d'Ajol vous offrent des points de vue et des paysages à découvrir au cours de promenades variées. Vous apprécierez le savoir-faire des producteurs locaux et en particulier l'andouille du Val d'Ajol.

À voir dans les environs


Lure

L'abbaye de Lure, fondée au VII^e siècle par saint Desle, a été partiellement détruite lors

de la Révolution. Les bâtiments abritent aujourd'hui la sous-préfecture face au lac de la Font.



Sous-préfecture



L'église Saint-Martin  52 comprend un retable remarquable du XVIII^e en stuc polychrome et un orgue classé. Lure est aussi la patrie de Georges Colomb, l'un des pères de la bande dessinée, créateur notamment du sapeur Camember et du savant Cosinus. Son effigie est visible dans la rue principale.






Maison du Cardinal



Luxeuil-les-Bains

Ville bi-millénaire au passé antique avec ses Thermes fondés par les Romains, l'abbaye Saint-Colomban  53 et le cloître du XV^e siècle, Luxeuil-les-Bains vous invite à découvrir le musée du Combattant  54



ainsi que l'un des plus anciens musées d'archéologie en France  55, le conservatoire de la Dentelle,  56 et au fil des rues le cœur de ville mi-gothique, mi-renaissance.



Cloître de l'abbaye Saint-Colomban

Remiremont



L'histoire de Remiremont commença en 620 avec la création par Romaric et Amé d'une communauté monastique d'hommes et de femmes sur le St-Mont. L'abbaye devint le premier des chapitres nobles de chanoinesses en Lorraine ; son pouvoir s'étendit sur une grande partie des Vosges.

On ne manquera pas de visiter le centre historique composé en particulier de l'église abbatiale Saint-Pierre, du Palais abbatial et de la rue des Arcades, au nombre de 63. Le musée Charles-de-Bruyères  57 présente l'histoire locale et les traditions populaires. Un tableau de Georges de la Tour est exposé au musée Charles-Friry  58.



Abbatiale Saint-Pierre


Ronchamp

L'exploitation des mines de charbon a rythmé la vie de Ronchamp et des environs deux siècles durant. Le Musée de la Mine  60 en conserve la mémoire : essor de l'activité minière, éveil de la conscience ouvrière, développement des technologies et des lois sociales. Des sentiers de découverte  61 permettent de cheminer sur les traces des mineurs et de comprendre la vie des habitants de Ronchamp à cette époque.



Outils des mineurs




Au sommet d'une colline, lieu de culte et de recueillement, Le Corbusier construisit en 1955 un édifice en béton : la chapelle Notre-Dame-du-Haut  59, célèbre dans le monde entier pour son architecture.



Chapelle Notre-Dame du Haut


Le Thillot

Dès le milieu du XVI^e siècle, l'aventure des mines commença au Thillot. On en extrayait essentiellement du cuivre. L'aménagement d'un musée  62 permet d'en découvrir plusieurs aspects, en particulier l'utilisation de diverses techniques de percement - dont la poudre noire - ainsi que l'uti-

lisation de pompes hydrauliques. Un sentier d'interprétation  63 et un parcours dans des galeries souterraines complètent la visite.



Musée des Hautes-Mynes



♥ : coup de cœur ; M : musée ; A : site ou monument remarquable ; ★ : curiosité ; C : sentier d'interprétation ; S : sentier VTT : centre d'initiation à l'environnement ; F : jardin botanique, parc animalier ; P : point de vue ; B : balades ; L : livret-guide ; disponible aussi en anglais (A), allemand (G), hollandais (H); E : calendrier du Parc ; P : payant ; A : partenaire ou équipement réalisé avec le soutien du Parc

Haute vallée de l'Ognon

- 1
- 2
- 3
- 4
- 5
- 6
- 7
- 8
- 9
- 10
- 11
- 12
- 13
- 14
- 15
- 16

Belfahy
Les roches du château
Le tour de Belfahy

Fresse
La Bormilière
La Caleuche

Haut-du-Them Château-Lambert
Chapelle de l'Assomption et retable
Musée départemental de la Montagne
03 84 20 43 09
Maison de la nature des Vosges saônoises
03 84 63 89 41
Sentier des écoliers

Vierge des Neiges
Du col des Croix à la tête des noirs étangs
Le Grand Bois de Château-Lambert
Le tour de la Chaume
Le tour du Maillebourg

Miellin
De Miellin à la chapelle Saint-Blaise

Servance
Scierie Martin La Grève
Georges Tuillon 03 84 20 44 09
Retable de l'église de l'Assomption

Saut de l'Ognon
Le Mont Cornu et la côte 820
Les Mille étangs

parking au-dessus du village - table de lecture
départ place de Belfahy - 2h30 - 7,5km - facile

départ église - 2h20 - 7km - facile
départ église - 3h10 - 12,5km - moyen

ouverte tlj
du 01-04 au 30-09 : tlj sf dim matin 9h-12h et 14h-18h
du 01-10 au 31-03 : tlj sf dim matin et mardi 9h-12h et 14h-17h
accueil de groupes, sorties découverte et sur RDV

départ Maison de la nature des Vosges saônoises
2h - 6km - très facile -
parking Col des Croix et Château-Lambert - table d'orientation
départ Col des Croix - 3h - 10km - facile
départ parcours de santé - 2h - 6km - très facile
départ parcours de santé - 2h40 - 8km - facile
départ parcours de santé - 1h30 - 4,5km - très facile

départ Miellin - 3h - 9km - facile

visite guidée et sur RDV

visite guidée sur RDV avec les Amis du Patrimoine
> Office de tourisme de Lure 03 84 62 80 52
parking à la sortie de Servance direction Lure - panneau thématique
départ place de l'église - 3h - 11,5km - moyen - FFRP
départ aire de pique-nique CD23 direction Beulotte-Saint-Laurent
2h - 17 km - facile



Plateau des Mille étangs

Beulotte Saint-Laurent
Sentier des étangs

Ecromagny
Sentier des Epoissets
Le travail

Esmoulières
Sentier du paysage d'Esmoulières

Melisey
Exposition muséographique de l'église
Saint-Pierre-et-Paul

Moulin Bégeot
Les granges Baverey
Route des Mille étangs
Circuit des moulins

Saint-Barthélemy
Retable de l'église Saint-Barthélemy

départ village - 3h - 9km - facile - panneaux d'interprétation

départ mairie - 2h30 - 7km - facile - panneaux d'interprétation
à côté de l'église - panneau thématique

départ village - 3h15 - 8km - facile - panneaux d'interprétation

visite sur RDV
> Office de tourisme de Melisey 03 84 63 22 80
> Mairie 03 84 20 84 38
visite guidée et sur RDV
> Office de tourisme de Melisey 03 84 63 22 80
départ Office de tourisme - 60km en voiture ou à vélo (A-G)
départ place du champ de foire - 3h - 23km - facile -



visite guidée sur RDV avec les Amis du Patrimoine
> Office de tourisme de Lure 03 84 62 80 52

Vallée du Breuchin

- 26
- 27
- 28
- 29
- 30
- 31
- 32
- 33
- 34
- 35

Faucogney
Circuit historique

Retable de l'église Saint-Georges
Chapelle Saint-Martin
La montagne Saint-Martin
Le circuit de Rochenoz

Les Fessey
La Pierre Mourey

La Longine
Croix classée du XVI^e siècle

Saint-Bresson
Sentier du Raddon et ses ressources
Chapelle Saint-Brice

Sainte-Marie-en-Chanois
Chapelle Saint-Colomban
Retable de l'église Sainte-Madeleine

départ mairie - 40mn - 1km - très facile -
visite guidée sur RDV avec les Amis du Patrimoine
> Office de tourisme de Luxeuil 03 84 40 06 41
parking devant la chapelle - panneau thématique
départ mairie - 2h30 - 7km - facile
départ mairie - 2h - 6km - très facile



Accès entre Les Fessey et Belmont sur la gauche - panneau thématique

face à la mairie

départ église - 2h30 - 7,5km - facile - panneaux d'interprétation
direction le Val d'Ajol, à gauche

ouverte tlj
visite guidée sur RDV avec les Amis du Patrimoine
> Office de tourisme de Luxeuil 03 84 40 06 41

Vallées de l'Augronne et de la Combeauté

- 36
- 37
- 38
- 39
- 40
- 41

Fougerolles
Ecomusée du pays de la cerise
Le Petit Fahys
03 84 49 52 50 / Fax 03 84 49 52 03
Sentier des Pierres de rouge

Circuit de la vallée de l'Augronne
Croix classée

Le Girmont-Val d'Ajol
Les étangs

Plombières-les-Bains
Circuit historique

du 01-07 au 31-08 : tlj sf dim matin 10h-19h
du 01-04 au 30-06 et du 01-09 au 30-09 tlj
sf mardi et dim matin 14h-18h - hors saison groupes sur RDV
départ le long de la RN57 direction Remiremont
30mn - 1,5 km - très facile - panneaux d'interprétation -
visite guidée et sur RDV
> Laurent Lupinelli 03 84 49 68 87 (matin)
départ Fougerolles - 24km - 3h - moyen -
Blanzey-haut - D18 direction Raddon

départ centre du village - 3h30 - 9 km - facile

départ centre-ville - 2h - 2km - très facile - (G) visite guidée
de la ville et sur RDV
> Office de tourisme 03 29 66 01 30
visite industrielle des thermes ts les jeudis d'avr à oct sur RDV
> Office de tourisme de Plombières-les-Bains 03 29 66 01 30
du 02-05 au 15-10 : tlj sf mardi 14h-18h

ouvert tlj
visite guidée sur RDV
> Office de tourisme 03 29 66 01 30
départ place Napoléon III - 3 h - 7 km - facile

ouvert tte l'année ; visite sur RDV




















ouvert tlj sf du 15-09 au 15-10 ; visite guidée sur RDV




sur la D20 direction Plombières-les-Bains, à gauche - table de lecture
Les Chênes - D23 direction Remiremont
Larrière - D23 direction Fougerolles
Le Jaranceau - direction Saint-Bresson
départ Hôtel de Ville - 2h30 - 6 km - facile

- 51




Bellevue


	52	Lure Retable et orgue de l'église Saint-Martin
	53	Luxeuil-les-Bains Abbaye Saint-Colomban
	54	Musée du combattant de Haute-Saône Hôtel Pusel, place de la Baille
	55	Musée de la tour des Echevins  36, rue Victor-Genoux ☎ 03 84 40 00 07 ou 03 84 40 06 41
	56	Conservatoire de la dentelle  Place de l'abbaye ☎ 03 84 93 61 11 ou 03 84 40 06 41
	57	Remiremont Musée Charles-de-Bruyères  (gratuit dim.) 70, rue Charles-de-Gaulle ☎ 03 29 62 59 14
	58	Musée Charles-Friry  (gratuit dim.) 12, rue du Gl-Humbert ☎ 03 29 62 59 13
	59	Ronchamp Chapelle Notre-Dame-du-Haut  ☎ 03 84 20 65 13
	60	Musée de la Mine  33, place de la mairie ☎ 03 84 20 70 50
	61	Le charbon de Ronchamp Art et histoire Mines et forêts L'Etançon et les cités ouvrières
	62	Le Thillot Les Hautes-Mynes  47, place de la gare ☎ 03 29 25 03 33
	63	Sentier des Hautes-Mynes

visite guidée sur RDV avec les Amis du Patrimoine
visite guidée de la ville sur RDV
> Office de tourisme de Lure ☎ 03 84 62 80 52

visite de la ville sur RDV 
> Office de tourisme ☎ 03 84 40 06 41
visite sur RDV
> Office de tourisme ☎ 03 84 40 06 41
tte l'année du mercredi au samedi : 10h-12h et 14h30-18h30
dimanche 14h-18h
fermé en novembre
tte l'année le mardi et le vendredi : 14h-17h30
et sur RDV pour les groupes

du 01-04 au 14-07 : tlj sf mardi 10h-12h et 14h-18h
du 15-07 au 31-08 : tlj sf mardi 10h-12h et 14-19h
du 01-09 au 31-09 : tlj sf mardi 10h-12h et 14h-18h
du 01-11 au 31-12 : tlj sf mardi 14h-17h
fermé 1^{er} janvier, ascension, 1^{er} novembre, 25 décembre
mêmes horaires et conditions de visite
que le musée Charles de Bruyères

du 01-04 au 31-09 : tlj 9h30-18h30
du 01-10 au 31-03 : tlj 10h-16h
du 01-06 au 31-08 : 10h-12h et 14h-19h ; fermé le 14 juillet
du 01-09 au 31-05 : 14h-18h ; fermé 1^{er} janv., 1^{er} et 8 mai, 25 déc.
départ Office de tourisme
1h - 1,2km - facile - 
départ Office de tourisme
1h30 - 2,5km - facile - 
départ parking de l'Etançon
1h30 - 2,5km - facile - 

du 01-07 au 31-07, vac scolaires et j. fériés : tlj 9h-19h
du 01-04 au 30-06 et du 01-09 au 01-10 : tlj 10h-19h
du 02-10 au 31-03 : mer. sam. et dim. : 13h-19h
groupes sur RDV (à partir de 6 personnes)
l'entrée donne droit à la visite guidée du sentier des Hautes-Mynes
départ parking des Hautes-Mynes - 1h45 - facile -  (A-G-N)

Animations - Activités sportives - Plans d'eau

Retrouvez les Leçons de nature et de patrimoine, les rencontres à la ferme, les fêtes, les marchés et les rendez-vous culturels dans le calendrier du Parc ainsi que dans le Guide des fêtes et loisirs de la Haute-Saône, le calendrier des manifestations des Vosges et les brochures des Offices de tourisme.

La région est propice à la pratique de la randonnée pédestre, VTT et équestre ainsi qu'au ski de fond : renseignez-vous dans les Offices de tourisme et consultez les topo-guides.

Les étangs sont généralement privés : renseignez-vous auprès des Offices de tourisme sur les possibilités qui vous sont offertes.

Melisey, zone de loisirs de la Praille : piscine d'été, jeux.

Remiremont : plan d'eau aménagé, jeux.

Offices de tourisme, Syndicats d'initiative et lieux d'information

Faucogney • Maison de Pays
23, rue Jeannot-Lamboley • 70310 Faucogney
Fougerolles
1, rue de la gare • 70220 Fougerolles

Lure
35, avenue Carnot • 70200 Lure

Luxeuil-les-Bains
1, rue des Thermes • 70300 Luxeuil-les-Bains

Melisey
Place de la gare • 70270 Melisey

Plombières-les-Bains
1, place Maurice-Janot
88370 Plombières-les-Bains

Remiremont
2, rue Charles-de-Gaulle • 88200 Remiremont

Ronchamp
14, place du 14 juillet • 70250 Ronchamp

Le Thillot
11, rue de Verdun • 88160 Le Thillot

Le Val d'Ajol
17, rue de Plombières • 88340 Le Val d'Ajol

Comité départemental du Tourisme des Vosges
7, rue Gilbert • BP332 • 88008 Epinal Cedex

Comité départemental du Tourisme de Haute-Saône
6, rue des bains - BP117

70002 Vesoul Cedex
Parc naturel régional des Ballons des Vosges

Maison du Parc
1, cour de l'abbaye - 68140 Munster

☎ 03 84 49 32 97/Fax 03 84 49 31 87

☎ et Fax 03 84 49 12 91
accueil@otsi-fougerolles.net
www.otsi-fougerolles.net

☎ 03 84 62 80 52/Fax 03 84 62 74 61
office.tourisme.lure@wanadoo.fr
http://officetourisme.lure.free.fr

☎ 03 84 40 06 41/Fax 03 84 93 74 47
office.tourisme.luxeuil@grand-est.org

☎ 03 84 63 22 80/Fax 03 84 63 26 94
office.tourisme.melisey@wanadoo.fr

☎ 03 29 66 01 30/Fax 03 29 66 01 94
otsi.plombieres@wanadoo.fr

www.plombieres-les-bains.com
☎ 03 29 62 23 70/Fax 03 29 62 96 79

tourisme.remiremont@wanadoo.fr
☎ et Fax 03 84 63 50 82

officetourisme.ronchamp@wanadoo.fr
☎ 03 29 25 28 61/Fax 03 29 25 38 39

☎ et Fax 03 29 30 61 55
otsi-valdajol@wanadoo.fr

☎ 03 29 82 49 93/Fax 03 29 64 09 82
tourismevosges@wanadoo.fr

☎ 03 84 97 10 70/Fax 03 84 97 10 71
cdt70@wanadoo.fr


www.haute-saone-tourism.com
☎ 03 89 77 90 34/Fax 03 89 77 90 30

info@parc-ballons-vosges.fr
www.parc-ballons-vosges.fr

Sélection de cartes routières et de quelques ouvrages touristiques

Carte IGN du Parc naturel régional des Ballons des Vosges au 1/100000°
Michelin n°62 Epinal-Nancy-Strasbourg 1/200000°
Michelin n°66 Dijon-Besançon-Mulhouse 1/200000°
Cartes des sentiers de randonnée IGN - Club Vosgien 1/25000° 35190T et 3520ET

La Haute-Saône des retables
Guides de découverte de la Haute-Saône et des Vosges
Echappées en VTT : sélection de 12 circuits dans le Parc parmi plus de 100
Les Vosges à VTT
Guide FFRP La Haute-Saône à pied, 50 circuits pédestres
Topoguide Balades entre Augronne et Combeauté
La trace équestre des Ballons comtois
Les Vosges à cheval



Mode d'emploi

Localisez sur la carte ci-contre les sites et les promenades décrits dans ce mini-guide en vous reportant aux numéros figurant dans le texte. Pour en savoir plus sur les conditions de visite, nous vous invitons à consulter les renseignements pratiques ou à demander conseil auprès des Offices de tourisme de la région.

Maison du Parc

600m² d'expositions sur les paysages, les milieux naturels, le patrimoine et les activités de la montagne vosgienne : apprenez à connaître les Hautes-Vosges, découvrez les tourbières, survolez une maquette géante du massif,

identifiez les traces d'animaux, imaginez-vous en naturaliste...

> **Maison du Parc**
1 cour de l'Abbaye
68140 Munster
Information accueil
03 89 77 90 34

Mél : info@parc-ballons-vosges.fr


Site Internet : www.parc-ballons-vosges.fr



Guide Gallimard

Le guide «officiel» du Parc naturel régional des Ballons des Vosges en 192 pages. Histoire, milieux naturels, paysages, architecture, traditions, itinéraires de découverte, randonnées, informations pratiques...

Une douzaine d'auteurs et de photographes de la région a participé à ce guide dans la collection Gallimard des Parcs naturels régionaux.



Tout sur... les Ballons des Vosges

Une quinzaine de listes pratiques vous aideront à bien organiser votre séjour dans le Parc : accès, Offices de tourisme et Syndicats d'initiative, Maison du Parc, circuits historiques, sentiers miniers, sites d'escalade, randonnées, gîtes «Panda», etc.

> **Sur demande au Parc**

